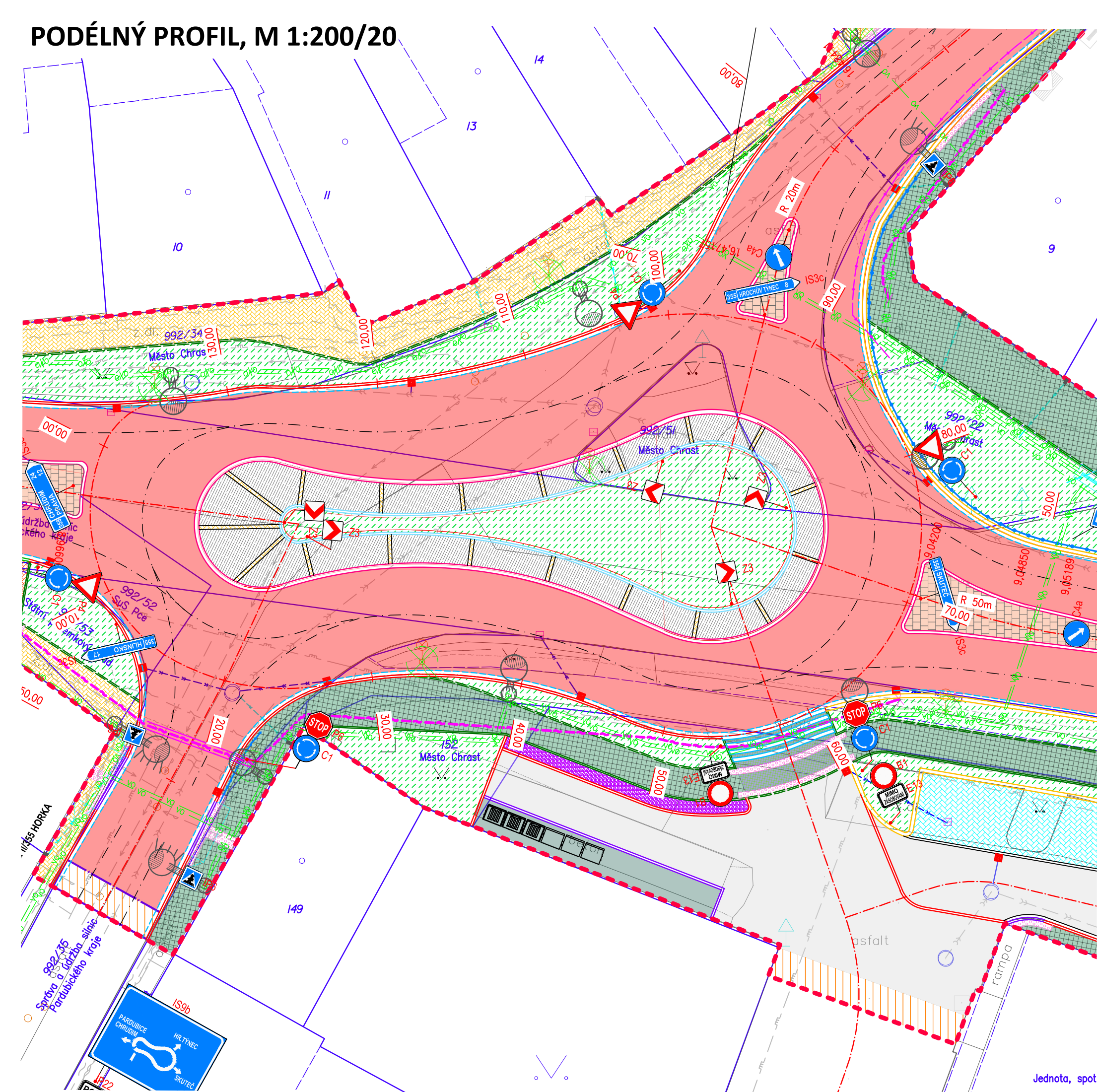


PODÉLNÝ PROFIL, M 1:200/20



Podrobný podélný profil vnější hrany OK: M 1:200/20  
Rozsah: km 0,00000 - km 0,13941

SKLONOVÉ POMĚRY:

SROVNÁVACÍ ROVINA:

ZMĚNA PŘÍČ. SKLONU:


KÓTY NIVELETY:

KÓTY TERÉNU:

STANIČENÍ:

SMĚROVÉ POMĚRY:

Jednota, spot



Generální projektant:








PRODIN A.S.  
JIRÁSKOVA 169  
530 02 PARDUBICE

WWW.PRODIN.CZ  
DIČ: CZ25292161  
IČO: 25292161

Zpracovatel dílčí části dokumentace:

Souřadnicový systém S-JTSK, Výškový systém Bpv

Vypracoval: 	Zodp. projektant: 	Kontroloval: 
Ing. Ondřej Ťupa		Ing. Michal Hornýš
Kraj:	Traťový úsek/Obec:	
Pardubický	Chrast	
Investor		
Město Chrast, Správa a údržba silnic Pardubického kraje		



Okružní křižovatka II/355 a II/358 Chrast

Formát:	6 A4	
Datum	04/2020	
Stupeň PD:	PDPS	
Č. zakázky	3110-19-159	
Změna	Č. kopie	
Měřítko	1:200/20	
Obsah výkresu:	Část dokumentace	Č. výkresu
PODÉLNÝ PROFIL VNĚJŠÍM OKRAJEM OKRUŽNÍ KŘÍŽ.		D 1.1.2.2